












TINGMÄRGID

-  planeeringuala piir- joonise loetavuse huvides on planeeringuala piiri nihutatud katastrirüksuse piirist väljapoole
-  katastrirüksuse piir

Ehitisregistri kood	106007537
Nimetus	kasarm
Hoone/Rajatis	hoone
Korruste arv	3
Ehitisealune pind (m²)	885

ehitisregistri andmed

-  ol.olev sõidutee
-  ol.olev hoone
-  ol.oleva tehnovõrgu kaitsevöönd
-  ol.olev madalpinge maakaabell
-  ol.olev kanalisatsioonitoru
-  ol.olev kütetoru
-  ol.olev veetoru
-  ol.olev sidekaabel
-  ol.olev sadeveetoru

Märkused:
 1) topo-geodeetilise mõõdistuse teostas 2022. aastal geodeet Jaanus Tahk, töö nr 7-4/2022. Koordinaadid L-EST 97 süsteemis, kõrgused EH-2000 Amsterdami süsteemis;
 2) planeeringuala jääb Kuressaare lennuvälja kaitsevööndisse.

Märkus: kõrgused EH2000 süsteemis, koordinaadid L-EST97 süsteemis
 Katastrirüksuse piiri saadud Maa-ameti geoportaalist ja on informatiivsed.

Jaanus Tahk		100 NR. 7-4/2022	2022
jaanus.tahk@hotmail.com		TELLUJA: Kim-Patrick Nõukas	
+372 52 09159		OBJEKT: Kaare tn 3 katastrirüksuse (34901:012:0128)	
EEO000440 /kutsetunnistus 137031		ja lühiala topo- geodeetiline uuring	
ADDRESS: Saaremaa vald Kuressaare linn		LEHT	LEHTI
Saare maakond		1	1
AMET		MÕÖTI	
geodeet	Jaanus Tahk	1:500	
Võimod 14-28.07.2022		JOOIS: Topo- geodeetiline uuring	

Projekti juht-planeerija
Evely Ehrpas
 Vastutav isik
Liina Ollema
 Kuupäev
27.02.2024



Töö nimetus:
**Saare maakonnas Saaremaa vallas
 Kuressaare linnas Kaare tn 3 detailplaneering**

Joonis:	Tugiplan	Mõõtkava:	1:500
Töö nr:	2/2023	Joonise nr:	2
Huvitatud isik:	Kayzer Corporation OÜ	Detailplaneeringu koostamise korraldaja:	Saaremaa Vallavalitsus

ThinkTerra OÜ, registrikood: 16734833, info@thinkterra.ee, https://thinkterra.ee